



Urząd Miejski w Rabce-Zdroju

<https://gmina.rabka.pl/main/aktualnosci/Spojrzenie-na-Rabke-z-polany-Krzysie/idn:9096/printpdf>

Drukuj grafikę : [tak](#) / [nie](#)

Aktualności

14 sie 2024

kategoria:

Aktualności




Spojrzenie na Rabkę z polany Krzysie

Panoramy Rabki można podziwiać z polany Krzysie, najwyżej położonej osady (885 m n.p.m.) w gminie Rabka-Zdrój. Z polany rozciągają się bardzo rozległe widoki na Kotlinę Rabczańską, pasmo Gorców i Pasma Orawsko-Podhalańskie. Ponad nimi wznoszą się Tatry - z polany widać cały ich grzbiet. We wschodnim kierunku widoczny szczyt Lubonia Wielkiego z charakterystyczną wieżą przekaźników. Widoki w kierunku północnym natomiast całkowicie przesłania las.

Polana Surówki, zwana też Krzysiami - rozległa polana na Luboniu Wielkim w Beskidzie Wyspowym. Znajduje się na jego długim, zachodnim grzbiecie, na południowych, opadających do Kotliny Rabczańskiej zboczach. Rozpoczyna się tuż pod grzbietem. Niebieski szlak turystyczny na szczyt Lubonia prowadzi jej północnym obrzeżem. Administracyjnie polana leży na terenie miasta Rabka-Zdrój, natomiast mieszkańcy należą do parafii w Skomielnej Białej. Jak inne polany beskidzkie powstała w wyniku wycięcia lub wypalenia lasu. Duże usypiska kamieni widoczne przy szlaku na obrzeżach lasu powstały ze zbieranych z pola uprawnego kamieni. Wskutek ulewnych deszczów następowało bowiem zmywanie cienkiej warstwy gleby, a kamienie pozostawały, uniemożliwiając jej uprawę. Obecnie większość polany jest zamieniona na łąki i pastwiska.

2024-0813-Spojrzenie na Rabkę z polany Krzysie

14 sierpień 2024



- [2024-0813-Spojrzenie na Rabkę z polany Krzysie](#)



- [2024-0813-Spojrzenie na Rabkę z polany Krzysie](#)




- [2024-0813-Spojrzenie na Rabkę z polany Krzysie](#)



- [2024-0813-Spojrzenie na Rabkę z polany Krzysie](#)



- [2024-0813-Spojrzenie na Rabkę z polany Krzysie](#)



- [2024-0813-Spojrzenie na Rabkę z polany Krzysie](#)



- [2024-0813-Spojrzenie na Rabkę z polany Krzysie](#)



- [2024-0813-Spojrzenie na Rabkę z polany Krzysie](#)



- [2024-0813-Spojrzenie na Rabkę z polany Krzysie](#)



- [2024-0813-Spojrzenie na Rabkę z polany Krzysie](#)



- [2024-0813-Spojrzenie na Rabkę z polany Krzysie](#)



- [2024-0813-Spojrzenie na Rabkę z polany Krzysie](#)



- [2024-0813-Spojrzenie na Rabkę z polany Krzysie](#)



- [2024-0813-Spojrzenie na Rabkę z polany Krzysie](#)



- [2024-0813-Spojrzenie na Rabkę z polany Krzysie](#)



- [2024-0813-Spojrzenie na Rabkę z polany Krzysie](#)



• [2024-0813-Spojrzenie na Rabkę z polany Krzysie](#)



• [2024-0813-Spojrzenie na Rabkę z polany Krzysie](#)



• [2024-0813-Spojrzenie na Rabkę z polany Krzysie](#)



• [2024-0813-Spojrzenie na Rabkę z polany Krzysie](#)



• [2024-0813-Spojrzenie na Rabkę z polany Krzysie](#)



• [2024-0813-Spojrzenie na Rabkę z polany Krzysie](#)



• [2024-0813-Spojrzenie na Rabkę z polany Krzysie](#)



• [2024-0813-Spojrzenie na Rabkę z polany Krzysie](#)




- [2024-0813-Spojrzenie na Rabkę z polany Krzysie](#)



- [2024-0813-Spojrzenie na Rabkę z polany Krzysie](#)



- [2024-0813-Spojrzenie na Rabkę z polany Krzysie](#)



- [2024-0813-Spojrzenie na Rabkę z polany Krzysie](#)



- [2024-0813-Spojrzenie na Rabkę z polany Krzysie](#)



- [2024-0813-Spojrzenie na Rabkę z polany Krzysie](#)



- [2024-0813-Spojrzenie na Rabkę z polany Krzysie](#)



- [2024-0813-Spojrzenie na Rabkę z polany Krzysie](#)



• [2024-0813-Spojrzenie na Rabkę z polany Krzysie](#)



• [2024-0813-Spojrzenie na Rabkę z polany Krzysie](#)



• [2024-0813-Spojrzenie na Rabkę z polany Krzysie](#)



• [2024-0813-Spojrzenie na Rabkę z polany Krzysie](#)



• [2024-0813-Spojrzenie na Rabkę z polany Krzysie](#)



• [2024-0813-Spojrzenie na Rabkę z polany Krzysie](#)



• [2024-0813-Spojrzenie na Rabkę z polany Krzysie](#)



• [2024-0813-Spojrzenie na Rabkę z polany Krzysie](#)



- [2024-0813-Spojrzenie na Rabkę z polany Krzysie](#)

Redagował: Piotr Kuczaj

[poprzednia](#) [powrót do listy aktualności](#) [następna](#)